ESTADO DE SERGIPE
MUNICÍPIO DE RIACHÃO DO DANTAS
HISTÓRICO DE PLUVIOSIDADE 2000 A 2021

ANO	JAN	FEV	MAR	ABR	MAI	JUN	JUL	AGO	SET	OUT	NOV	DEZ	ACUM	MED	MIN	MAX
2000	20,4	9,9	133,2	73,4	48,7	167,5	113,6	99,5	67,9	119,7	22,2	51,6	**927,6**	**77,3**	**9,9**	**167,5**
2001	136,3	122,4	19,0	43,9	132,9	**...**	93,1	77,0	50,8	4,9	18,2	**...**	**698,5**	**69,9**	**4,9**	**136,3**
2002	9,0	**...**	0,0	46,0	68,6	85,0	64,2	74,1	24,4	98,0	76,6	15,6	**561,5**	**51,0**	**0,0**	**98,0**
2003	10,9	54,3	55,5	34,2	198,4	118,2	177,8	149,2	55,9	63,2	95,9	4,2	**1.017,7**	**84,8**	**4,2**	**198,4**
2004	271,0	142,0	16,2	48,7	129,6	74,1	59,8	92,8	64,2	3,6	13,2	0,0	**915,1**	**76,3**	**0,0**	**271,0**
2005	7,3	62,1	88,2	180,8	105,8	99,1	145,9	102,4	14,1	4,9	3,3	**...**	**813,9**	**74,0**	**3,3**	**180,8**
2006	14,3	30,8	46,5	65,4	89,8	278,9	208,2	73,6	101,7	44,2	83,0	8,3	**1.044,5**	**87,0**	**8,3**	**278,9**
2007	30,5	129,4	141,4	150,3	143,5	88,0	111,7	97,3	73,6	26,0	8,6	15,8	**1.015,9**	**84,7**	**8,6**	**150,3**
2008	16,7	105,6	127,5	105,2	162,8	87,2	71,6	98,6	46,6	28,7	0,0	**...**	**850,4**	**77,3**	**0,0**	**162,8**
2009	42,5	67,8	27,5	161,4	478,7	118,1	123,7	155,6	47,5	70,3	0,9	39,5	**1.333,5**	**111,1**	**0,9**	**478,7**
2010	12,5	89,0	109,4	208,2	90,5	184,7	197,9	69,8	89,8	59,1	2,3	26,5	**1.139,5**	**95,0**	**2,3**	**208,2**
2011	78,0	115,3	84,5	292,1	168,7	67,0	118,7	81,8	37,9	98,6	45,9	9,4	**1.197,6**	**99,8**	**9,4**	**292,1**
2012	18,4	48,9	29,0	8,2	131,1	59,2	97,5	93,5	38,1	38,9	4,5	7,7	**574,6**	**47,9**	**4,5**	**131,1**
2013	30,4	8,0	1,4	107,4	276,4	163,9	239,2	168,9	64,2	191,8	53,3	29,0	**1.333,7**	**111,1**	**1,4**	**276,4**
2014	28,3	30,8	87,0	91,6	106,0	183,0	243,5	118,1	53,4	49,7	108,4	26,4	**1.125,9**	**93,8**	**26,4**	**243,5**
2015	16,3	94,4	21,2	164,9	289,1	146,2	102,2	105,6	33,5	37,0	2,8	43,7	**1.056,6**	**88,0**	**2,8**	**289,1**
2016	106,3	59,0	52,9	33,9	206,3	131,8	73,3	59,3	40,1	37,3	2,3	46,4	**848,6**	**70,7**	**2,3**	**206,3**
2017	3,1	26,2	70,3	141,9	206,2	170,7	129,8	81,5	266,0	61,7	19,4	102,6	**1.279,1**	**106,6**	**3,1**	**266,0**
2018	20,8	83,4	64,3	134,3	128,8	151,9	74,0	34,0	6,9	34,2	45,2	26,3	**803,6**	**67,0**	**6,9**	**151,9**
2019	8,3	30,3	193,4	117,5	70,5	308,9	224,3	66,0	52,8	8,2	3,7	10,2	**1.093,8**	**91,2**	**3,7**	**308,9**
2020	6,8	70,7	151,8	137,5	304,3	227,2	174,8	101,2	54,6	58,3	73,4	21,9	**1.382,5**	**115,2**	**6,8**	**304,3**
2021	13,8	2,7	65,6	242,0	120,8	33,7	229,5	71,3	31,3	28,4	98,0	134,2	**1.071,3**	**89,3**	**2,7**	**242,0**
MÉDIA	**41,0**	**65,8**	**72,1**	**117,7**	**166,2**	**140,2**	**139,7**	**94,1**	**59,8**	**53,0**	**35,5**	**32,6**	**1.003,9**	**85,0**	**5,1**	**229,2**

Fonte: Escritório local da Emdagro em Riachão do Dantas

Elaboração e cálculos: EMDAGRO/ASPLAN

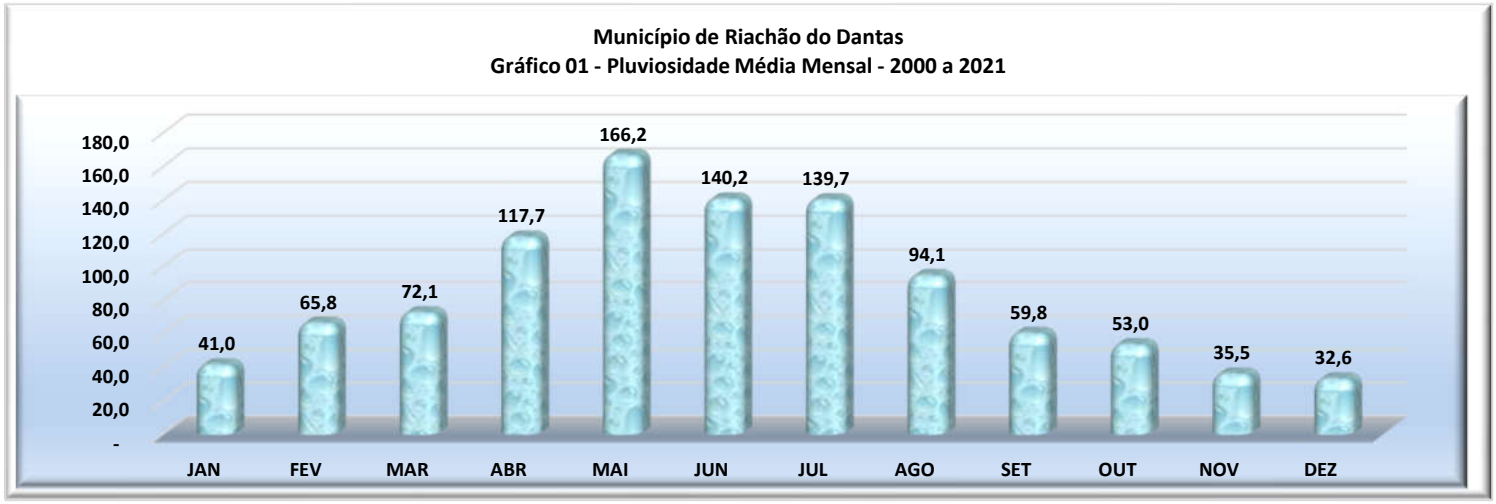
Município de Riachão do Dantas
Gráfico 01 - Pluviosidade Média Mensal - 2000 a 2021
180,0
160,0
140,0
120,0
100,0
80,0
60,0
40,0
20,0
-
41,0
65,8
72,1
117,7
166,2
140,2
139,7
94,1
59,8
53,0
35,5
32,6
JAN
FEV
MAR
ABR
MAI
JUN
JUL
AGO
SET
OUT
NOV
DEZ

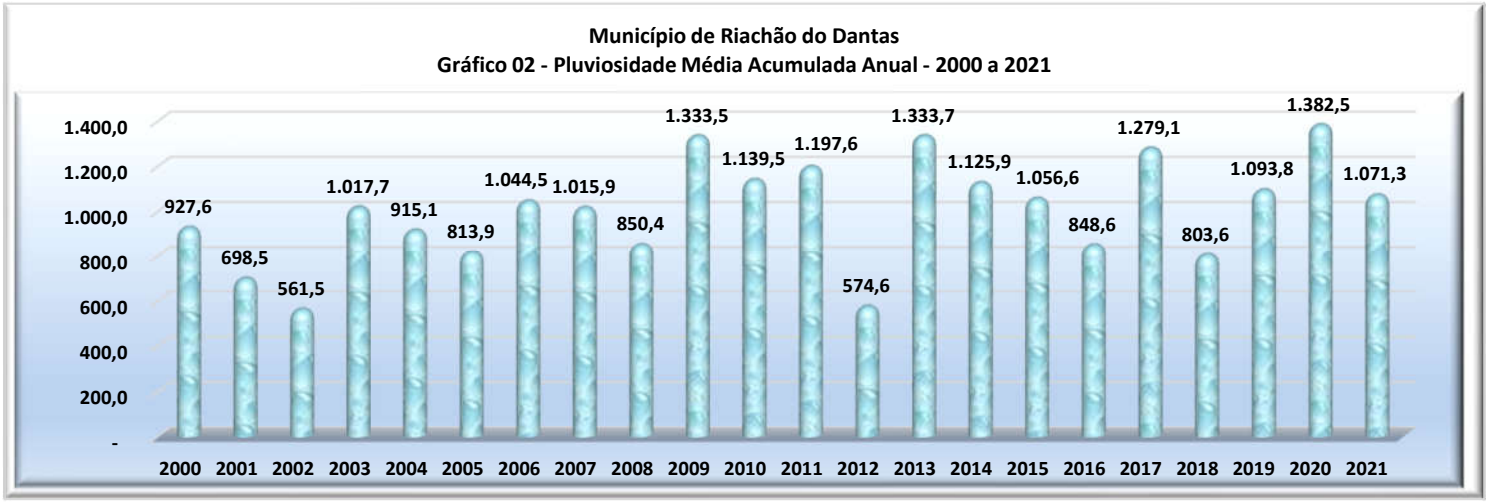
Município de Riachão do Dantas
Gráfico 02 - Pluviosidade Média Acumulada Anual - 2000 a 2021
1.400,0
1.200,0
1.000,0
800,0
600,0
400,0
200,0
-
927,6
698,5
561,5
1.017,7
915,1
813,9
1.044,5
1.015,9
850,4
1.333,5
1.139,5
1.197,6
574,6
1.333,7
1.125,9
1.056,6
848,6
1.279,1
803,6
1.093,8
1.382,5
1.071,3
2000
2001
2002
2003
2004
2005
2006
2007
2008
2009
2010
2011
2012
2013
2014
2015
2016
2017
2018
2019
2020
2021

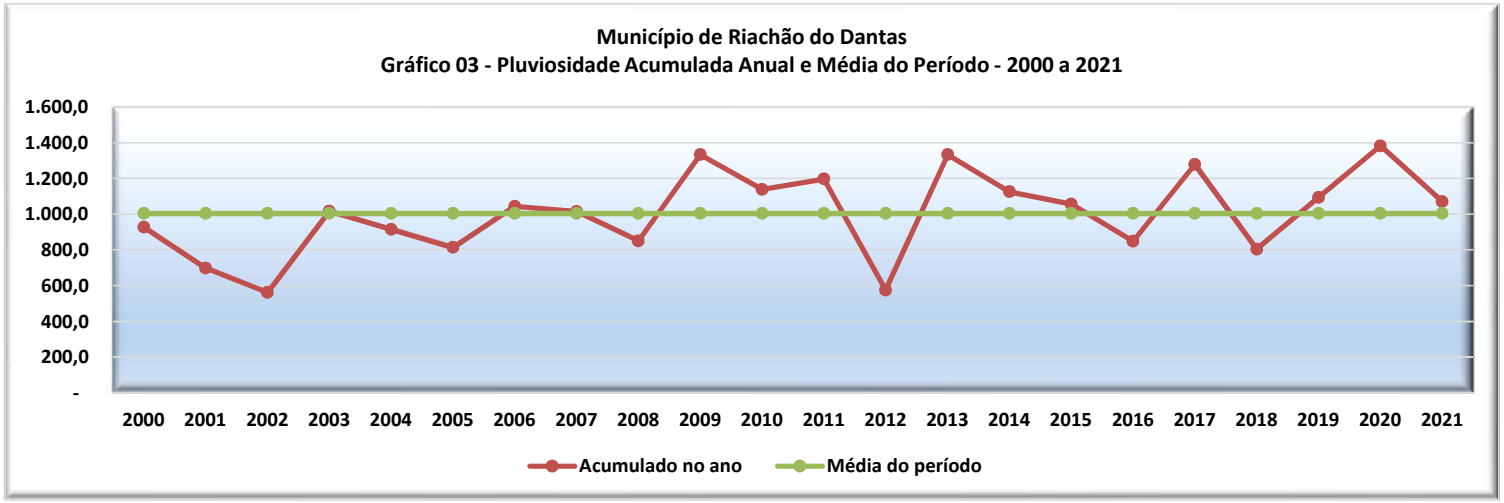
Município de Riachão do Dantas
Gráfico 03 - Pluviosidade Acumulada Anual e Média do Período - 2000 a 2021
1.600,0
1.400,0
1.200,0
1.000,0
800,0
600,0
400,0
200,0
-
2000
2001
2002
2003
2004
2005
2006
2007
2008
2009
2010
2011
2012
2013
2014
2015
2016
2017
2018
2019
2020
2021
Acumulado no ano
Média do período