

INFORMAÇÕES BÁSICAS MUNICIPAIS
MUNICÍPIO DE JAPARATUBA
EDIÇÃO AGO/2018

EMPRESA DE DESENVOLVIMENTO AGROPECUÁRIO DE SERGIPE

**JEFFERSON FEITOZA DE CARVALHO
DIRETOR PRESIDENTE**

**GISMÁRIO FERREIRA NOBRE
DIRETOR DE ASSISTENCIA TÉCNICA E EXTENSÃO RURAL**

**SALETE DEZEN
DIRETORA DE DEFESA AGROPECUÁRIA**

**GILSON BARRETO LIMA
DIRETOR DE AÇÃO FUNDIÁRIA**

**SÉRGIO MURILO GUERRA SILVA
DIRETOR ADMINISTRATIVO E FINANCEIRO**

EQUIPE DE ELABORAÇÃO

Adilson Cavalcante – Engº Agrônomo – Coordenador da ASPLAN

José Vieira de Souza Neto – Engº Agrônomo

Wellington Ferreira – Economista

Jose Erivaldo de Souza – Economista

Antonio Rocha Filho – Técnico Agrícola

Breve Histórico

Os primeiros povos a habitar o município de Japaratuba foram os indígenas, entre eles, o cacique Morubixaba Japaratuba, que habitava junto com a sua tribo a margem esquerda do Rio Japaratubamirim, no lugar denominado Canavieirinhas, cujos domínios iam do Rio Siriri até o Rio Poxim do Norte, que, por sua vez, é confluyente do Rio São Francisco.

A conquista do território de Japaratuba ocorreu sem nenhum derramamento de sangue. Em 1590, o conquistador Cristóvão de Barros chega às terras de Japaratuba, após várias batalhas com os caciques sergipanos Serigy, Surumbi, Baepeba e Siriri.

Em 15 de julho de 1623, as terras que ficavam "entre o Rio Sergipe e o Rio Japaratuba" foram repassadas para Bernardo Corrêa Leitão, Francisco Souza e Antônio Fernando Gundatre.

No ano de 1691, o capitão Pedro Barbosa Leal e Paulo de Matos receberam a mesma sesmária. Após a conquista do território do cacique Japaratuba, a aldeia foi vítima de perseguições por parte dos primeiros brancos que se instalaram na região e, em 1695, os descendentes do cacique Japaratuba foram expulsos do território em que habitavam.

Desde o início da formação do município, diversos engenhos foram construídos em volta da Missão de Japaratuba, motivo pelo qual recebeu um grande número de escravos.

Abrigou também um dos mais importantes quilombos de Sergipe, hoje conhecido como povoado Patioba.

Flor da Murta, Bury, Palma, São José, Oiteirinhos, Riacho Preto, Boa Sorte, Timbó, Cruz, Tabua, Saquinho, Tobo, Cabral, São João, Soledade e outros engenhos tornaram Japaratuba um dos principais produtores de açúcar da Província de Sergipe D'El Rey.

No século XIX, Sergipe contava com dezesseis vilas e nove povoados, entre eles a povoação da Missão de Japaratuba.

Em 1811, essa localidade foi considerada distrito administrativo da Comarca de Capela. Em 27 de junho de 1854, Japaratuba foi elevada à condição de freguesia.

Cinco anos mais tarde, precisamente no dia 11 de junho de 1859, pela Resolução Provincial de nº 555, assinada pelo presidente da Província de Sergipe D'El Rey, Inácio Joaquim Barbosa, a freguesia de Japaratuba foi elevada à categoria de vila, tornando-se, ao mesmo tempo, município independente de Capela.

Em 24 de agosto de 1934, pelo decreto-lei de nº 238, do então interventor federal coronel Augusto Maynard Gomes, a sede do município é elevada à categoria de cidade, ao tempo em que é transformada em Sede de Comarca, abrangendo os termos de Carmópolis e Japoatã.

ESTADO DE SERGIPE

SECRETARIA DE ESTADO DA AGRICULTURA, DESENVOLVIMENTO AGRÁRIO E DA PESCA – SEAGRI

EMPRESA DE DESENVOLVIMENTO AGROPECUARIO DE SERGIPE – EMDAGRO

Mapa do município de Japaratuba



ESTADO DE SERGIPE

SECRETARIA DE ESTADO DA AGRICULTURA, DESENVOLVIMENTO AGRÁRIO E DA PESCA – SEAGRI

EMPRESA DE DESENVOLVIMENTO AGROPECUARIO DE SERGIPE – EMDAGRO

Município de Japarutuba
Dados gerais

Área terrestre	364,9 km ²
Altitude	13 m
Limites do município	Capela, Muribeca, Japoatã, Carmópolis e Pirambu
Coordenadas geográficas:	
. Latitude	S: 10°25'27”
. Longitude	W:36° 56'33”
Precipitação média anual	1.385,0 mm
Temperatura média anual	25,3 °C
Período chuvoso	Março a agosto
Solo	Podzólico vermelho amarelo. Solo aluvial. Solo podzólico vermelho amarelo equivalente eutrófico. Solo arenoquartzoso.
Hidrografia	Rio Japarutuba, rio Japarutuba Mirim, rio do Prata, rio Betume e rio Sapucaia
Clima	Subúmido a seco
Vegetação	Mata secundária (mata atlântica)
Relevo	Relevo dissecado em colinas e interflúvios tabulares. Superfície erosiva e superfície fluviomarinha.
Mesorregião	Leste Sergipano
Microrregião	Japarutuba
Território de planejamento	Leste Sergipano
Distância em relação à Aracaju (km):	
. Rodoviária	57,6
. Linha reta	46,3

Fonte: SEPLANTEC – Secretaria de Estado do Planejamento e da Ciência e Tecnologia. SUPES – Superintendência de Estudos e Pesquisas. EMDAGRO/ASPLAN.

www.distanciaentrecidades.com.br www.uep.cnps.embrapa.br/solos/se

(*) Dados registrados no período de janeiro de 2004 a dezembro de 2016

ESTADO DE SERGIPE

SECRETARIA DE ESTADO DA AGRICULTURA, DESENVOLVIMENTO AGRÁRIO E DA PESCA – SEAGRI

EMPRESA DE DESENVOLVIMENTO AGROPECUARIO DE SERGIPE – EMDAGRO

Município de Japaratuba
População e número de domicílios no município 2000/2010

Discriminação	2000	%	2010	%	Variação (%) 2010/2000
População por domicílio	14.556	100,00	16.864	100,00	15,85
Urbana	7.212	50,00	7.903	47,00	9,58
Rural	7.344	50,00	8.961	53,00	22,01
População por sexo	14.556	100,00	16.864	100,00	15,85
Masculina	7.347	50,00	8.389	50,00	14,18
Feminina	7.209	50,00	8.475	50,00	17,56
Densidade demográfica (hab/km²)	39,89	...	46,22	...	15,86
Domicílio total	3.504	100,00	4.579	100,00	30,67
Urbano	1.766	50,40	2.235	49,00	26,55
Rural	1.738	49,60	2.344	51,00	34,86
Habitantes por domicílio	4,15	...	3,68	...	-11,32
Famílias por domicílio	3.504	100,00	4.579	100,00	30,67
Urbano	1.766	50,40	2.235	49,00	26,55
Rural	1.738	49,60	2.344	51,00	34,86

Fonte: IBGE/Censo Demográfico 2000 e 2010

ESTADO DE SERGIPE

SECRETARIA DE ESTADO DA AGRICULTURA, DESENVOLVIMENTO AGRÁRIO E DA PESCA – SEAGRI

EMPRESA DE DESENVOLVIMENTO AGROPECUARIO DE SERGIPE – EMDAGRO

Município de Japarutuba
Comunidades existentes no município

Nº	Nome	População
01	Bada	1.245
02	Caieiro	95
03	Camara	95
04	Caraíbas	845
05	Catoloco	95
06	Curral dos Bois	345
07	Encruzilhada	195
08	Flexas	130
09	Forges	195
10	Moita Redonda	255
11	Mundo Novo	95
12	Proj. de Assentamento 13 Maio	245
13	Proj. de Assentamento Ivan Ribeiro	68
14	Patioba	728
15	Porteiras	405
16	São José	2.245
17	Sapucaia	645
18	Sibalde	745
19	Travessão	125
20	Várzea Verde	165
21	Sede municipal	7.903
Total		16.864

Fontes: EMDAGRO/ASPLAN/ Escritório Local de Japarutuba

ESTADO DE SERGIPE

SECRETARIA DE ESTADO DA AGRICULTURA, DESENVOLVIMENTO AGRÁRIO E DA PESCA – SEAGRI

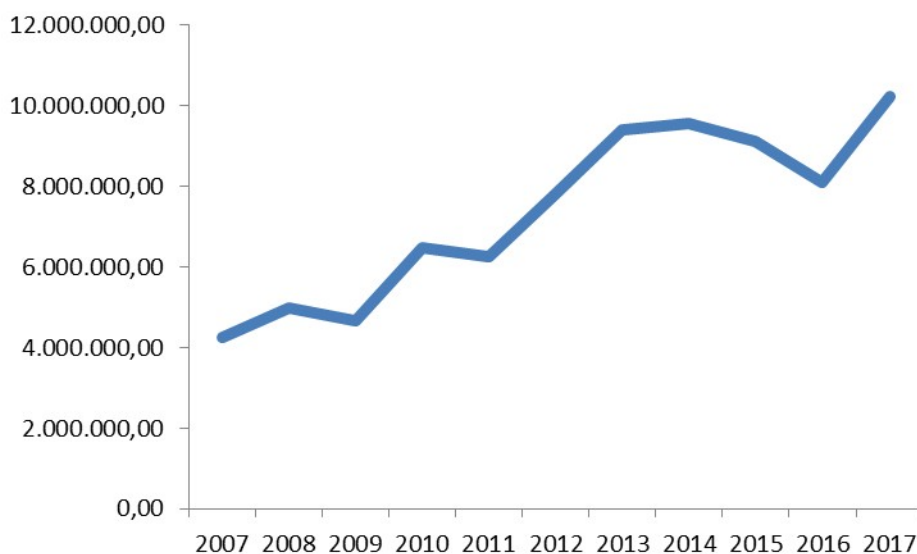
EMPRESA DE DESENVOLVIMENTO AGROPECUARIO DE SERGIPE – EMDAGRO

Município de Japarutuba
Demonstrativo anual de distribuição ao município
ICMS, IPVA, IPI, ROYALTIES 2007 a 2017 (R\$ 1,00)

Ano	ICMS	IPVA	IPI - Exportação	Royalties	Total
2007	4.008.784,52	56.101,56	5.784,76	186.550,82	4.257.221,66
2008	4.626.663,00	71.485,79	12.055,76	273.000,91	4.983.205,46
2009	4.399.498,25	101.821,03	7.624,59	163.532,33	4.672.476,20
2010	6.155.920,49	111.167,65	6.084,65	205.212,17	6.478.384,96
2011	5.877.681,99	142.217,83	4.606,06	236.745,08	6.261.250,96
2012	7.349.570,98	168.439,31	4.958,45	289.626,15	7.812.594,89
2013	8.853.700,78	206.175,96	7.560,83	324.136,06	9.391.573,63
2014	8.997.167,39	207.165,69	7.947,89	336.089,52	9.548.370,49
2015	8.665.505,05	246.803,95	5.472,97	191.657,88	9.109.439,85
2016	7.682.334,17	312.881,15	4.350,10	115.532,20	8.115.097,62
2017	9.781.209,50	310.238,74	7.695,65	137.495,93	10.236.639,82

Fonte: www.sefaz.se.gov.br

Município de Japarutuba
Evolução dos tributos recebidos no período de 2007 a 2017



ESTADO DE SERGIPE

SECRETARIA DE ESTADO DA AGRICULTURA, DESENVOLVIMENTO AGRÁRIO E DA PESCA – SEAGRI

EMPRESA DE DESENVOLVIMENTO AGROPECUARIO DE SERGIPE – EMDAGRO

Município de Japarutuba
Produto interno bruto (PIB) - (R\$ 1.000,00)

Discriminação	2011	2012	2013	2014	2015
Valor adicionado bruto da agropecuária	31.904	38.714	37.016	34.688	38.299
Valor adicionado bruto da indústria	419.873	529.243	478.572	487.639	201.360
Valor adicionado bruto dos serviços	129.511	152.160	147.249	156.216	93.272
Impostos sobre produtos líquidos de subsídios	15.311	16.046	16.457	15.649	14.361
PIB a preços correntes	662.064	805.338	763.095	787.797	446.638
PIB <i>per capita</i> a preços correntes (R\$ 1,00)	38.848,94	46.786,60	42.623,87	43.529,57	24.422,47

Fonte: IBGE 2011 a 2015

Município de Japarutuba
Índice de desenvolvimento humano (IDH) 1991 - 2000 – 2010

Discriminação	1991	2000	2010
Índice de Desenvolvimento Humano Municipal (IDH-M)	0,371	0,480	0,621
Índice de Esperança de Vida (IDHM-L)	0,545	0,647	0,757
Índice de Educação (IDHM-E)	0,203	0,335	0,544
Índice de PIB (IDHM-R)	0,461	0,511	0,581
Esperança de Vida ao Nascer (em anos)	57,69	63,79	70,39
Renda <i>per capita</i> (R\$ 1,00)	141,23	192,94	296,93

Fonte: IPEA – Atlas de Desenvolvimento Humano no Brasil 1991, 2000 e 2010.

Município de Japarutuba
Número de estabelecimentos e área segundo a condição do produtor 1995-1996/2006

Condição do Produtor	1995-96				2006			
	Estabelecimento		Área (ha)		Estabelecimento		Área (ha)	
	Nº	%	ha	%	Nº	%	ha	%
Arrendatário	2	0,38	272,25	1,15	8	1,24	661	4,36
Assentado S/Titulação Definitiva	36	5,60	95	0,63
Ocupante	84	15,76	278,16	1,18	53	8,24	170	1,12
Parceiro
Produtor s/ área	17	2,65
Proprietário	447	83,86	23.117,28	97,67	529	82,27	14.244	93,89
Total	533	100,00	23.667,69	100,00	643	100,00	15.170	100,00

Fonte: IBGE/Censo Agropecuário de Sergipe 1995-1996. IBGE/Censo Agropecuário de Sergipe 2006.

(…) Dados não disponíveis.

ESTADO DE SERGIPE

SECRETARIA DE ESTADO DA AGRICULTURA, DESENVOLVIMENTO AGRÁRIO E DA PESCA – SEAGRI

EMPRESA DE DESENVOLVIMENTO AGROPECUARIO DE SERGIPE – EMDAGRO

Município de Japaratuba
Principais culturas exploradas no município

Cultura	Indicador	Unidade	2012	2013	2014	2015	2016
Amendoim	Área colhida	ha	35	25	...	10	20
	Produção	t	42	29	...	16	32
	Rendimento médio	kg/ha	1.200	1.160	...	1.600	1.600
	Valor da produção	R\$ 1.000,00	67	36	...	28	51
Banana	Área colhida	ha	100	92	92	92	95
	Produção	t	1.000	902	902	905	930
	Rendimento médio	kg/ha	10.000	9.804	9.804	9.837	9.789
	Valor da produção	R\$ 1.000,00	773	931	769	642	911
Cana de açúcar	Área colhida	ha	7.967	8.427	9.027	10.527	11.252
	Produção	t	517.855	539.328	577.728	658.464	497.335
	Rendimento médio	kg/ha	65.000	64.000	64.000	62.550	42.600
	Valor da produção	R\$ 1.000,00	37.078	32.360	33.508	39.508	32.595
Coco-da-baía	Área colhida	ha	635	612	550	630	630
	Produção	t	3.520	2.952	1.650	3.270	3.140
	Rendimento médio	kg/ha	5.543	4.824	3.000	5.190	4.984
	Valor da produção	R\$ 1.000,00	1.422	1.694	1.234	1.877	1.760
Feijão	Área colhida	ha	350	300	200	60	150
	Produção	t	193	174	156	39	99
	Rendimento médio	kg/ha	551	580	780	650	660
	Valor da produção	R\$ 1.000,00	510	291	250	63	329
Mandioca	Área colhida	ha	500	550	500	600	644
	Produção	t	6.000	6.650	6.050	6.760	6.880
	Rendimento médio	kg/ha	12.000	12.091	12.100	11.267	10.683
	Valor da produção	R\$ 1.000,00	2.100	4.536	2.701	2.858	3.784
Milho (em grão)	Área colhida	ha	150	170	170	200	230
	Produção	t	135	153	153	185	207
	Rendimento Médio	kg/ha	900	900	900	925	900
	Valor da Produção	R\$ 1.000,00	77	64	49	98	153

Fonte: IBGE/Produção Agrícola Municipal 2012 a 2016

Nota: (...) Dados não disponíveis

ESTADO DE SERGIPE
SECRETARIA DE ESTADO DA AGRICULTURA, DESENVOLVIMENTO AGRÁRIO E DA PESCA – SEAGRI
EMPRESA DE DESENVOLVIMENTO AGROPECUARIO DE SERGIPE – EMDAGRO

Município de Japaratuba
Principais criações

Efetivo do rebanho	Unidade	2012	2013	2014	2015	2016
Bovino	Cabeça	11.420	12.090	11.539	10.660	8.054
Caprino	Cabeça	130	120	125	120	112
Equino	Cabeça	1.150	1.260	1.320	1.471	1.660
Galináceo - galinha	Cabeça	7.400	7.940	8.140	8.235	8.310
Galináceo total (galo, franga, frango e pinto)	Cabeça	23.000	21.205	21.520	82.345	84.215
Ovino	Cabeça	870	1.130	1.020	925	928
Suíno	Cabeça	545	496	152	158	176
Vaca ordenhada	Cabeça	1.550	1.455	1.525	1.497	1.486

Fonte: IBGE/Produção Pecuária Municipal - 2012, 2013, 2014, 2015 e 2016.

Município de Japaratuba
Produtos de origem animal

Produto	Unidade	2012	2013	2014	2015	2016
Leite de vaca (<i>in natura</i>)	Mil litros	1.116	1.222	1.373	1.257	1.783
	Valor R\$ 1.000,00	1.172	1.344	1.441	1.320	2.675
Ovo de galinha	Mil dúzias	41	48	49	49	54
	Valor R\$ 1.000,00	155	205	220	247	270
Mel de abelha	kg	3.695	3.530	3.410	3.560	3.580
	Valor R\$ 1.000,00	37	53	61	53	54

Fonte: IBGE/Produção Pecuária Municipal 2012 a 2016.

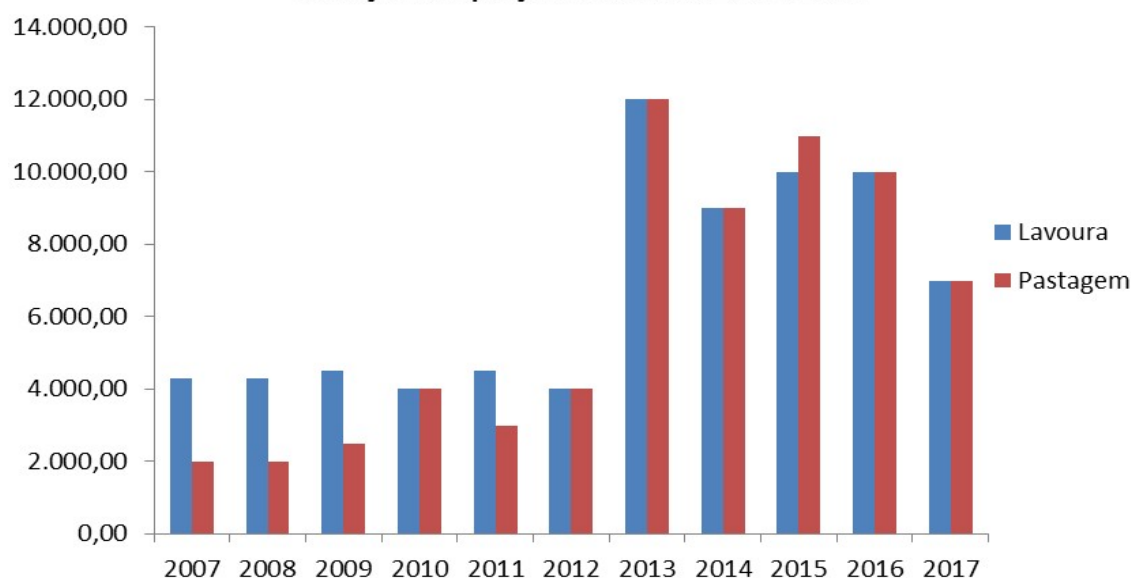
ESTADO DE SERGIPE
SECRETARIA DE ESTADO DA AGRICULTURA, DESENVOLVIMENTO AGRÁRIO E DA PESCA – SEAGRI
EMPRESA DE DESENVOLVIMENTO AGROPECUARIO DE SERGIPE – EMDAGRO

Município de Japaratuba
Preços médios de venda de terras (R\$1,00/ha)

Ano	Lavoura	Pastagem
2007	4.290,00	1.980,00
2008	4.290,00	1.980,00
2009	4.500,00	2.500,00
2010	4.000,00	4.000,00
2011	4.500,00	3.000,00
2012	4.000,00	4.000,00
2013	12.000,00	12.000,00
2014	9.000,00	9.000,00
2015	10.000,00	11.000,00
2016	10.000,00	10.000,00
2017	7.000,00	7.000,00

Fonte: EMDAGRO/ASPLAN/Escritório Local de Japaratuba- 2007 a 2017.

Município de Japaratuba
Evolução dos preços de terra de 2007 a 2017



ESTADO DE SERGIPE

SECRETARIA DE ESTADO DA AGRICULTURA, DESENVOLVIMENTO AGRÁRIO E DA PESCA – SEAGRI

EMPRESA DE DESENVOLVIMENTO AGROPECUARIO DE SERGIPE – EMDAGRO

Município de Japaratuba
Preços médios recebidos pelos produtores (agricultura) – R\$ 1,00

Cultura	Unidade	2011	2012	2013	2014	2015	2016
Banana	Cento	8,53	6,75	8,91	13,13	9,22	12,00
Cana de açúcar	Tonelada	56,67	57,50	40,91	50,63	56,43	80,00
Coco seco	Cento	63,00	50,00	83,00	150,00	32,50	100,00
Mandioca farinha	Saco/50 kg	68,33	70,00	148,18	141,67	60,00	...
Mandioca raiz	Tonelada	214,17	160,00	393,64	375,00	400,00	...
Milho	Saco/60 kg	29,13	22,22	...

Fonte: EMDAGRO/ASPLAN./Escritório Local de Japaratuba 2011 a 2016

Nota: (...) dados não disponíveis.

Município de Japaratuba
Preços médios recebidos pelos produtores (pecuária) – R\$ 1,00

Produto	Unidade	2011	2012	2013	2014	2015	2016
Bezerro (até 1 ano)	Cabeça	611,67	652,50	660,00	707,14	1.200,00	1.200,00
Boi gordo	Arroba	107,08	110,00	110,00	119,29	143,35	150,00
Boi magro	Cabeça	979,17	1.200,00	1.200,00	1.121,43	1.506,67	1.600,00
Carne ovina	Arroba	145,83	160,00	180,00	237,14	213,89	150,00
Garrote	Cabeça	879,17	1.100,00	1.100,00	1.057,14	1.500,00	1.500,00
Leite de vaca	Litro	0,79	0,80	0,80	0,97	0,97	1,00
Suíno p/ corte	Arroba	95,42	80,00	80,00	100,00	120,00	100,00
Vaca descartada	Cabeça	1.116,67	1.100,00	1.100,00	1.228,57	1.500,00	1.500,00
Vaca leiteira comum	Cabeça	2.758,33	2.000,00	2.000,00	2.171,43	3.000,00	2.500,00
Vaca leiteira de raça	Cabeça	3.562,50	3.000,00	3.000,00	3.171,53	4.000,00	3.500,00
Ovo de galinha caipira	Dúzia	6,00	6,00	6,00	6,00
Mel de abelha	kg	11,27	19,29	20,00	22,00
Galinha caipira	kg	10,00	16,25	15,00	15,00

Fonte: EMDAGRO/ASPLAN Escritório Local de Japaratuba 2011 a 2016.

Nota: (...) dados não disponíveis

ESTADO DE SERGIPE

SECRETARIA DE ESTADO DA AGRICULTURA, DESENVOLVIMENTO AGRÁRIO E DA PESCA – SEAGRI

EMPRESA DE DESENVOLVIMENTO AGROPECUARIO DE SERGIPE – EMDAGRO

Município de Japaratuba
Preços médios pagos pelos produtores 2013 a 2016 (R\$ 1,00)

Especificação	Unidade	2013	2014	2015	2016
Alimento para animal					
Farelo de trigo	kg	0,66	0,69	0,96	1,30
Ração balanceada p/ frango de corte	kg	1,25	1,35	1,59	1,85
Ração balanceada p/ suíno de corte	kg	1,45	1,68	1,42	1,60
Utensílio e material diverso					
Arame farpado	500 m	201,82	220,00	244,38	210,00
Estaca para cerca	Uma	5,00	7,63	7,50	10,00
Grampo de cerca	kg	9,00	9,00	9,50	10,00
Remuneração da mão-de-obra e serviço					
Trabalhador eventual (diarista)	Dia	32,00	43,75	50,00	50,00
Aluguel de trator de esteira	Hora/máq	120,00	192,86	177,50	150,00
Aluguel de trator de pneus BS 65	Hora/máq	80,00	84,30	100,00	100,00

Fonte: EMDAGRO/ASPLAN. Escritório Local de Japaratuba

Nota: (...) Preços indisponíveis

Município de Japaratuba
Pluviosidade média por ano (mm)

Ano	Acumulado	Média	Mínima	Máxima
2004	1.110,6	111,1	0,5	269,9
2005	1.400,3	116,7	5,9	495,2
2006	1.323,1	110,3	0,0	312,6
2007	1.434,4	119,5	8,2	333,4
2008	1.621,9	135,2	0,0	441,4
2009	1.913,4	159,5	2,7	677,9
2010	1.709,8	142,5	0,7	455,0
2011	1.607,7	134,0	5,4	316,0
2012	1.006,9	83,9	0,0	208,3
2013	1.319,1	109,9	0,0	304,8
2014	1.480,2	134,6	22,6	250,8
2015	1.048,2	87,4	6,5	303,6
2016	727,9	66,2	16,8	181,1
2017	1.686,6	140,6	9,4	389,3
Média	1.385,0	118,0	5,6	352,8

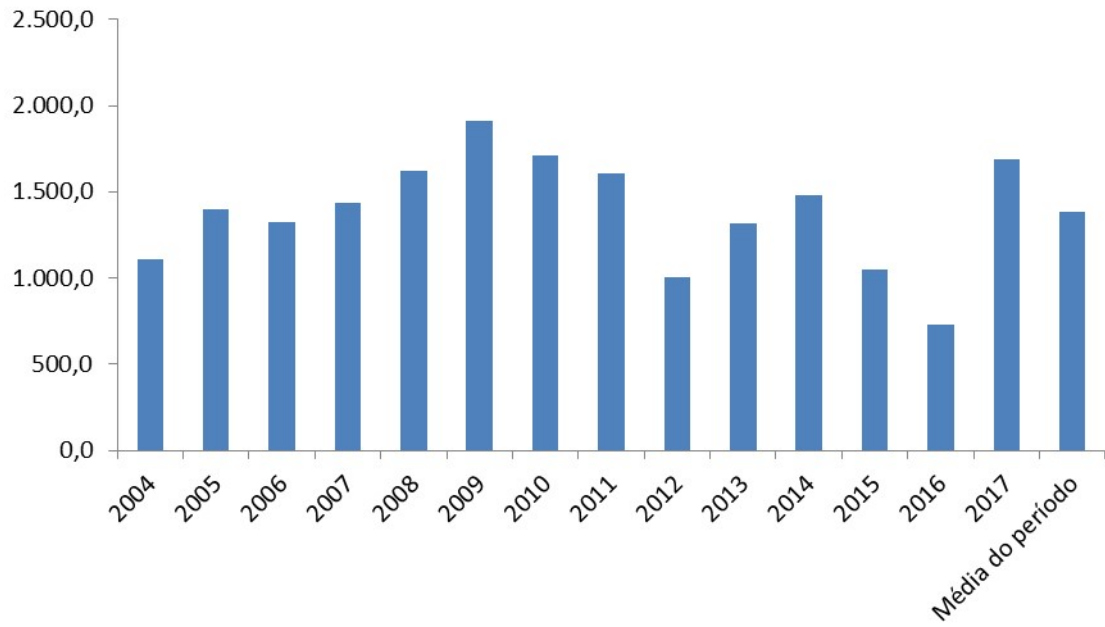
Fonte: EMDAGRO/ASPLAN. Escritório Local de Japaratuba 2004 a 2017

ESTADO DE SERGIPE

SECRETARIA DE ESTADO DA AGRICULTURA, DESENVOLVIMENTO AGRÁRIO E DA PESCA – SEAGRI

EMPRESA DE DESENVOLVIMENTO AGROPECUARIO DE SERGIPE – EMDAGRO

Município de Japarutuba
Pluviosidade média anual (mm) 2004 a 2017



Referências Bibliográficas:

- *CINFORM - Histórias dos Municípios – junho 2002*
- *EMBRAPA - Mapa Exploratório/Reconhecimento de Solos dos Municípios de Sergipe 1973*
- *EMDAGRO - Assessoria de Planejamento 2017*
- *EMDAGRO - Escritório local de Japaratuba 2017*
- *GOOGLE - Distância entre Cidades-Mapa entre Cidades 2016*
- *IBGE - Censo Agropecuário 2006*
- *IBGE - Censo Demográfico 2000 e 2010*
- *IBGE - Produção Agrícola Municipal 2012 a 2016*
- *IBGE - Produção Pecuária Municipal 2012 a 2016*
- *PNUD - Atlas do Desenvolvimento Humano no Brasil 2013*
- *SEFAZ - Secretaria de Estado da Fazenda 2017*
- *SEPLAG - Secretaria de Estado do Planejamento, Orçamento e Gestão 2014*
- *SEPLANTEC - Secretaria de Estado do Planejamento e da Ciência e Tecnologia, 1997*
- *SUPES - Superintendência de Estudo e Pesquisa*